

**PROGRAM ROZVOJE MĚSTA**  
**BEZDRUŽICE**  
**NA OBDOBÍ LET 2021 +**



## Obsah

A.	Úvod .....	3
B.	ANALYTICKÁ ČÁST .....	4
B.1.	Charakteristika města .....	4
1.	Historie.....	4
2.	Území .....	11
3.	Obyvatelstvo .....	14
3.1.	Bytový fond .....	16
3.2.	Společenský život.....	17
3.3.	Společenský život ve městě .....	18
3.4.	Sport .....	18
4.	Hospodářství .....	18
5.	Infrastruktura .....	19
5.1.	Veřejná prostranství a dopravní infrastruktura .....	19
5.2.	Technická infrastruktura .....	21
5.3.	Odpadové hospodářství .....	22
6.	Vybavenost města.....	22
6.1.	Společenské prostory a místa k setkávání .....	22
6.2.	Vzdělávání, hřiště a sportoviště.....	23
6.3.	Zdravotnická zařízení a sociální oblast.....	23
6.4.	Základní obchodní vybavenost, služby .....	24
6.5.	Cestovní ruch .....	24
6.6.	Památky .....	24
7.	Životní prostředí .....	29
8.	Správa města.....	31
8.1.	Majetek města.....	31

8. 2. Rozvojové dokumenty města.....	31
8. 3. Informační zdroje.....	32
8. 4. Širší vztahy.....	32
8. 5. Správa města.....	32
8. 6. Hospodaření města.....	33
B. 2 Východiska pro návrhovou část.....	35
C. NÁVRHOVÁ ČÁST.....	37
C.1. Strategická vize.....	37
C. 2 Cíle, opatření a aktivity.....	37
D. Implementační část.....	38
E. Závěr.....	43

## A. Úvod

Program rozvoje města je základním strategickým dokumentem, který popisuje jednotlivé charakteristiky města, zejména s ohledem na území, obyvatelstvo, hospodářství, infrastrukturu, vybavenost, životní prostředí a správu města a stanovuje základní strategické vize, cíle, opatření a aktivity.

Program rozvoje města by měl sloužit jako podklad pro zpracování konkrétních investičních záměrů, sestavování rozpočtu města, zpracování územně plánovací dokumentace, posuzování regionálních plánů atd.

Plán rozvoje města zachycuje hlavní problémy města a formuluje možná řešení. Zvyšuje připravenost města k podání žádosti o dotační podporu a zvyšuje šance získat další finanční prostředky pro rozvoj města.

Obsahově je plán rozdělen na část analytickou a část návrhovou. V analytické části je promítnuta historie města a jejích místních částí a je provedeno zhodnocení současného stavu města. V návrhové části jsou na základě SWOT analýzy navrženy konkrétní prioritní oblasti řešení a rozvojové aktivity ve formě opatření a projektů, které budou v následujícím období postupně realizovány v závislosti na finančních a personálních možnostech města a podle priorit stanovených zastupitelstvem města. Na zpracování Programu rozvoje města se podíleli zaměstnanci Městského úřadu Bezručice a starosta města.

Program rozvoje města byl schválen Zastupitelstvem města Bezručice dne 27. 1. 2021.

## B. ANALYTICKÁ ČÁST

### B.1. Charakteristika města

#### 1. Historie

Založení města se zmiňuje k roku 1227, kdy ves Bezručice patřila velmoži Kojatovi z Mostu. Dále se střídali různí majitelé, za zmínku stojí rytíř Bušek, který vlastnil panství v letech 1360 - 1379, a zřejmě patřil mezi předky pozdějších Harantů z Polžic a Bezručic.



Zřejmě v období pana rytíře Buška byl na čedičové skále nad vsí vystavěn malý kamenný hrad. Zakladatelem větve Kolovratů z Bezručic byl Purkart z Kolovrat, který panství vlastnil od r. 1390. Tento rod držel panství až do r. 1542, kdy bylo prodáno rytíři Hanušovi Elpognarovi z Dolního Šenfeldu. Za pozornost stojí, že v r. 1459 byly Bezručice povýšeny na městečko s právem týdenního trhu, s právem pranýře a šibenice. Za Elpognarů docházelo k postupné germanizaci obyvatel a dosídlování území německými luterány, kteří kvůli své víře museli odejít ze Saska. V r. 1569 přechází panství do majetku pánů ze Švamberka. V roce 1578 bylo Jindřichem ze Švamberka stvrzeno privilegium cechu kovářů a kolářů. V roce 1586 potvrdil Jindřich privilegia cechu ševcovského a koželužského a ve stejném roce se dostalo i na cech bednářů a kolářů. Za posledního ze Švamberků, Jana Bedřicha, žilo na panství 1 043 poddaných. K panství náleželo 5 správních celků (hrad Švamberk s městečkem Lestkovem a 20 vesnicemi, hrad a městečko Bezručice s 11 vesnicemi, tvrz Trpísty s 9 vesnicemi, hrad Gutštejn se 7 vesnicemi a hrad Třebel s 18 vesnicemi).

V průběhu 30leté války (kol. r. 1646) byl bezručický hrad i městečko vypáleny Švédy. Město bylo postiženo morovou epidemií. Snížil se výrazně počet obyvatel. Později krátce vlastnili panství Heissensteini. V roce 1712 získává Bezručice knížecí rod Löwensteinů. V té době již na místě původního hradu stál starý a nový zámek. Pod zámekem



stál pivovar a poplužní dvůr. Na obrázku vlevo je kníže Karel Tomáš Löwenstein (1714–1789), majitel Bezdružic v letech 1732–1789 a iniciátor přestavby zámku.<sup>1</sup>

V r. 1714 byla v Bezdružicích uvedena do provozu manufaktura, na panství vznikla i sklárna. Tato manufaktura byla jedna z nejstarších textilních manufaktur v Čechách. Vyráběly se tu punčochy, vlněné látky a pytlovina. Provoz zpracovával většinou vlnu z panských ovčínů ale i dodávky od soukromníků.

V r. 1730 zpustošil městečko velký požár. Na ochranu před dalšími požáry byl na náměstí postaven sloup se sochou sv. Floriána. Další požáry však následovaly. Druhá polovina 19. století byla pro městečko příznivější. V roce 1850 se Bezdružice staly sídlem soudního okresu Bezdružice, který střídavě spadal pod politické okresy Planá nebo Teplá. V roce 1851 byla zřízena četnická stanice a pošta.

Rod Löwensteinů spravoval panství poměrně úspěšně až do pozemkové reformy v r. 1933, kdy byla značná část panství rozparcelována a řada dvorů odprodána jako zbytkové statky. V r. 1945 byla löwensteinská panství Bor s Bezdružicemi zabavena a jejich majitelé byli donuceni opustit Čechy.

Bezdružice byly původně pod čelivskou farou. Vlastní faru získaly Bezdružice až v r. 1867. První písemná zmínka o kostele Nanebevzetí Panny Marie je až v r. 1515, i když je možné, že se zde vyskytoval tzv. zámecký kostel či klášterík. Současný kostel byl vybudován v r. 1710 – 11, zřejmě po zboření starého kostela, neboť ve zdi se nalézají historické kvádry. Stavební úpravy kostela byly provedeny v r 1838 v souvislosti s požárem města.

Významným dokladem vývoje je mapa stabilního katastru z r. 1839, dokladující vývojovou fázi zástavby. Zřejmě původně byl prostor náměstí větší a měl oválné náměstí mírně zúžené v severozápadní části situováním panského dvora, před nímž se rozkládala vodní nádrž nepravidelného tvaru. Na návsi byly dva kříže – jeden v pozici dnešního sv. Floriána, druhý na příčné ose ve směru průhledu na kostelní věž.

Na jižní straně návsi byla uliční fronta plná, neodpojovala se zde žádná komunikace. Jihovýchodní nároží návsi bylo sevřenější – uzavřené domem na poz. č. 67 (na stabilním katastru) – ten zde dnes chybí.

---

<sup>1</sup> Zdroj: [www.wikipedia.cz](http://www.wikipedia.cz)

V severozápadní části byl zmiňovaný panský hospodářský dvůr, vedle sevřená řada domů uzavírající náves na této straně, za nimi sad a druhý rybník. Návesní prostor byl tedy kompaktně uzavřen, obestavěn, jasně vymezen. Dominoval mu na západní straně kopec se zámekem posazeným na vrcholu. Na svahu byly sady a zřejmě zámecká zahrada s centrálním schodištěm.

Po obvodě návsi byly zděné domy. Za domy byly dvory, oddělené od sadů stodolou – tyto byly převážně dřevěné. Za stodolami byly zahrady a sady. Část dvorů měla ještě po obvodě hospodářské stavby, zděné, posazené na hranici dvora – takto byly ještě od sebe odděleny jednotlivé dvory. Domy na návsi byly průjezdné, stejně jako stodoly. Teprve za zahradami byla zemědělsky obhospodařovaná půda – zahrady usedlosti chránily, izolovaly.

Zřejmě až po výstavbě kostela kol. r. 1710 – 11 byl střed náměstí postupně zastavován, takže se původní náměstí opticky zmenšilo. Na náměstí byla vybudována v centrální poloze v r. 1842 radnice, jejíž kratší křídlo bylo využíváno jako fara. Naproti radnice východním směrem byla obecná škola. Západně s radnicí sousedily menší domy, které sem postupně byly přistavěny, až uzavřely prostor formou sevřené špalíčkovité zástavby. Vedle školy byla postavena reprezentativní budova záložny a spořitelny.

Domy na náměstí jsou většinou klasicistní a novodobé, bohužel jen malá část je opravena. Domy byly za socialismu zbavené zdobných prvků, často jsou vložena nevhodná okna. Vlastní prostor náměstí byl ještě v r. 1912 uvolněný, zcela bez zeleně, s povrchem zadlážděným a mlátovým.

Velkého rozsahu dosáhly Bezručice po napojení na železniční síť a to v roce 1901, kdy byla zprovozněna železniční lokálka Nový Dvůr (Pňovany) – Bezručice (důležitá centra obchodu a průmyslu jsou propojena, tehdy byly dostavníky a kočáry nahrazeny vlakem železniční dráhy).

Důležitou stavbou byl městský vodovod z roku 1909, sbírající své vody až u 10 km vzdálené Stěnské.

Druhou světovou válku přežilo městečko bez větší úhony. V průběhu 2. světové války byly Bezručice přičleněny k říši. Konec II. světové války přinesl první americký džíp 4. května 1945. Poté došlo k násilnému odsunu německého obyvatelstva, které zde bylo usídleno plných 500 let a nastal devastační proces vyvolaný jednak drastickým snížením počtu obyvatel a jednak přetržením kontinuity vývoje a sounáležitosti obyvatel s místem – nové osídlení bylo provedeno umělým osídlováním obyvatelstva bez kořenů.

## Bezručice od roku 1945 k dnešku

V srpnu 1945 bylo osídlování Bezručic a okolí v počátcích. Někteří dosídlenci byli v Bezručicích dosud bez rodin a rozmýšleli se, zda v místě zůstanou, či nikoliv. Zemědělci z Humpolecka přišli na podzim a začali pracovat na usedlostech, kde ještě byli Němci. Větší nárůst obyvatel zaznamenaly Bezručice až v listopadu. Z místní správní komise (z členů Komunistické strany) byl vytvořen národní výbor. Posádka americké armády v obci setrvala do listopadu r. 1945 (na louce u Zaječského rybníka byl Američany zřízen zajatecký tábor pro německé vojáky, kteří byli zadrženi při útěku z fronty).

Po vysídlení německého obyvatelstva, které bylo ukončeno v roce 1946, nebyly některé domy znovu osídleny a byly zbourány. Nejvíce tím utrpělo náměstí, kde byly odstraněny domy stojící v prostoru západně od radnice. Dodnes je tato část náměstí od severu odkryta. Další domy zmizely ve vyústění Úterské ulice do náměstí, ale i jinde.

V roce v roce 1946 byl zrušen bezručický soudní okres a od roku 1960 se Bezručice stávají součástí okresu Tachov. Zde plní funkci střediskové obce, pod níž spadá 10 okolních osad. Ačkoliv vznikají drobné průmyslové provozy, žije značnou část zdejších obyvatel opět zemědělstvím.

V Bezručicích bývalo šest hostinců. V dnešní budově městského úřadu bývala Hospodářská záložna a obecní úřad sídlil v radnici na náměstí, kde bylo i kino. Dosídlení Bezručic bylo dovršeno v roce 1959, kdy byly všechny staré domy obydleny a pro další obyvatele bylo nutné postavit nové byty. Prvním novým domem se stala bytovka č. p. 223 na náměstí v místě původní demolované stavby.

Pro potřeby kulturního vyžití obyvatel Bezručic i okolních obcí byl v letech 1958 – 1960 s vydatnou výpomocí občanů postaven jižně od náměstí moderní kulturní dům, který slouží svému účelu dodnes.

Další stavby občanské vybavenosti: byla zřízena samoobsluha potravin, různé provozovny tzv. Komunálních služeb Bezručice, kde bylo zaměstnáno 33 pracovníků. Vedle prací opravárenských a instalatérských byla tu i půjčovna „koupacího náčiní a stanů“. Sběrna prádla zajišťovala vedle čištění i broušení „stolního nářadí“, sběr obuvi do opravy a prodej květin.

V roce 1963 Místní národní výbor pronajal první patro budovy radnice pro výrobní účely družstvu Mechana. Celý objekt byl pro výrobu využíván od r. 1965. Národní výbor tím přesídlil do budovy spořitelny, kde byla v přízemí zřízena obřadní síň.



Nejvýrazněji se pohled na Bezručice změnil v r. 1970, kdy byly dokončeny první tři panelové bytovky. V r. 1975 byla postavena za vydatné pomoci občanů, nová samoobsluha potravin. Byly postaveny ještě tři domy na sídlišti. Na dvou vystavěných domech, které jsou v majetku města, byly provedeny rekonstrukce střech s půdními vestavbami celkem dvanácti nových bytů.

Vlivem státní podpory individuální bytové výstavbě se začaly v Bezručicích stavět také rodinné domky. Nová vilová čtvrť vznikla východně od školy v místech, kde byl ve válečných letech zřízen pracovní zajatecký tábor, nyní ulice Školní a Vilová. Několik nových domků bylo postaveno také na západní straně pod zámek v ulici U Tiskárny a V Podzámčí. Výstavba rodinných domů pokračovala v ulicích Na Stráni, V Lukách, ČSA, Sluneční a K Lesu,

Dne 10. 10. 2006 byl obci Bezručice vrácen statut města.

## **Místní části**

### Dolní Polžice

Leží 2 km od Bezručic. Nejstarší zmínky o vsi se objevují k roku 1227. Zcela konkrétní údaje o Dolních Polžicích se však objevují v roce 1460, kdy Jetřich z Gutštejna věnoval dvůr v Polžicích své manželce. Od konce 16. století až do konce feudalismu patřila ves se dvorem k bezručickému panství. Roku 1838 tu stálo 12 usedlostí, je rovněž uváděna hospoda, panský dvůr a ovčín. Po odsunu německého obyvatelstva byla značná část usedlostí pobořena, zanikl i starý dvůr, nazývaný lidově Harantovou tvrzí.

Dnes se víska skládá ze šesti obydlých domů. V provozu je zde dnes již v okolí vyhlášené "Café Kryštof Harant" s pizzerií. Od kavárny se otevírají pohledy na blízký Švamberk. Za dobré viditelnosti je možné spatřit i hraniční pásma Českého lesa s majestátním Čerchovem.

### Horní Polžice

Horní Polžice se původně jmenovaly Harlosee. Horními Polžicemi se nazývají teprve od roku 1947. Víska je položena na severním úpatí Ovčího vrchu. Její založení je pozdní. Vznikla teprve v poslední třetině 18. století při panském ovčíně, kterému předcházela palírna potaše (potaš byla používána k výrobě sladu). V roce 1838 stálo ve vsi již 16 usedlostí. K zajímavostem vsky patřil letitý modřín, dosahující stáří 130 - 150 let, který byl pokácen z důvodu nákazy v roce 2019.

### Kamýk

Je přístupný odbočkou ze silnice Pačín - Teplá. Vesnička obdržela jméno po chudé kamenité půdě. První zmínka o vsi je uvedena v kladrubské zakládací listině, která se hlásí

do roku 1115. Stejně jako okolní vsi získali i Kamýk Švamberkové, na sklonku středověku byl připojen k Bezdržicím. Víška se prakticky po celou dobu existence skládala pouze ze čtyř až šesti usedlostí. Roku 1838 je uváděno 10 domů.

Malá víška je vtěsnána do údolíčka, v němž pramení potok odtékající do Zaječího rybníka. Chalupy jsou zčásti využity k rekreaci. Na návsi stojí malý pomník obětem 1. světové války.

### Kohoutov

Kohoutov leží na úpatí Ovčího vrchu nad hlubokým údolím Hadovky. Ves je poprvé připomínána společně s Bezdržicemi a dalšími vesnicemi v okolí roku 1227. Již tehdy je uváděna pod jménem Cocotov - Kohoutov. Nejpozději od počátku 16. století byla ves součástí panství Bezdržice. V roce 1838 se ves skládala z 9 usedlostí.

Před rokem 1945 zde stálo několik domů s hrázděnými štíty. Víška, jejíž zástavba je minimálně poznamenána mladší necitlivou výstavbou, působí malebně.

### Křivce

Křivce vypínající se nad údolím Nezdického potoka, patří k historicky nejzajímavějším lokalitám, které jsou dnes z Bezdržic spravovány. Historické prameny naznačují, že ves měla úzký vztah k tepelskému klášteru a Tepelsku. Ves, která je dnes porušena poválečnými demolicemi, byla v období husitských válek údajně městečkem. Stávala tu údajně rezidence tepelských premonstrátů.

V písemných pramenech se Křivce objevují k roku 1290. Za husitských válek byla klášterní ves s největší pravděpodobností vypálena husity. V 16. století se v okolí Křivců těžilo zlato, po jehož vytěžení se obyvatelé vrátili k tradičnímu zemědělskému způsobu života. Do roku 1838 vzrostl počet usedlostí a chalup na 23. V předválečném období zde stávala škola.

Nejvýznamnější památkou a prvořadou dominantou vsi je barokní kostel sv. Martina, který prošel postupnou rekonstrukcí. Rozlehlá, ale slohově prostá stavba s obdélnou lodí a trojboce uzavřeným presbytářem je doplněna štíhlou věží, zakončenou cibulovou bání. Původní gotický kostelík je zde zmiňován již roku 1358. Do roku 1552 byly Křivce samostatnou farností, poté jejich význam klesl a přecházejí pod správu fary v Úterý. Současná stavba pochází z roku 1670 (na přelomu roku 1669-1670 byly skáceny smrky na jeho konstrukci). Ze zařízení přežilo torzo hlavního oltáře, zbavené soch a oltářního obrazu, který pochází dle data z roku 1674 a jehož renovace proběhla v roce 1906. Středověký zvon, umístěný donedávna ve věži kostela, byl převezen do kláštera v Teplé.

Pod místní částí Křivce v údolí Nezdického potoka leží přírodní koupaliště se sezónním občerstvením. Údolím, kde stojí zbytky Českého mlýna a v roce 2004 opravená kaple sv. Jana Nepomuckého, prochází i naučná stezka.

### Pačín

První historická zmínka o vsi se vztahuje k roku 1405. Její založení bude časnější. Pačín, jehož jméno snad vzniklo od osobního jména Pakoslav, byl ve 13. a 14. století v prostoru ovládaném bočními větvemi rodu Švamberků. V polovině století připadla ves k bezdružickému panství, při němž zůstala až do roku 1945. V roce 1838 stálo ve vsi 11 usedlostí. V předválečném období zde stála škola.

Z nevýrazné zástavby vsi vyniká dům čp. 1 s hrázděným patrem, štítem a mansardou, obohacený o vyřezávanou pavlač. Budova patří k nejvýznamnějším památkám lidové architektury na Bezdružicku. Byla dle štítu vystavěna v roce 1774.

### Řešín

Řešín se rozkládá na svahu sestupujícím do údolí, jímž protéká jeden z přítoků Nezdického potoka. Nejstarší písemné zprávy o vsi, nazvané tehdy Rezzin, se objevují roku 1237, kdy ji drželi bratři Matěj a Jaroš. Součástí bezdružického panství se ves stává patrně počátkem 15. století. Po připojení k Bezdružicím zde postupně vznikly vrchnostenský dvůr, ovčín a 3 mlýny položené v údolí Nezdického potoka. V roce 1838 zde stálo 23 usedlostí a chalup.

Lidově hrázděnou architekturu zde prezentuje chalupa čp. 3, která je vkusně opravena. Zachované jsou i další stavby lidové architektury. Asi 1 km východně od vsi, v lese, leží v blízkosti žluté turistické značky starý židovský hřbitov. Romantické jsou též zříceniny zaniklých mlýnů, které byly poháněny vodou ze Zaječícího rybníka. Výrazné jsou především zříceniny Velkého a Malého Zaječícího mlýna.

### Zhořec

První zmínky o vsi se objevují roku 1367. Ve středověku náležel Švamberkům, od 17. století se stal součástí bezdružického panství. Ze vsi pocházel i vůdce vzbouřených sedláků z bezdružického panství, kteří byli v roce 1680 zmasakrováni na Ovčím vrchu. Na bojišti byla poté bezdružickou vrchností vystavěna kaple a později i pomník, který tuto tragédii dodnes připomíná. V roce 1838 tu stálo 27 usedlostí.

Po odsunu německého obyvatelstva v roce 1945 osídlili Zhořec a vesnice praprotomci českých exulantů, kteří pro svoji českobratrskou víru odešli z Čech již na počátku 18. století do Slezska. Zde založili české lokality nazvané např. Velký a Malý Tábor. Na výzvu československé vlády adresovanou všem Čechům a Slovákům žijícím v cizině se vrátili

do staré vlasti. V Polsku dobrovolně zanechali své usedlosti i jejich živý inventář. Dne 27. 12. 1945 dorazil do Bezdržic zvláštní vlak se 463 reemigranty, kteří dosídlili prázdné usedlosti v obcích a osadách Zhořec, Kohoutov, Pačín, Kamýk, Loučky, ale také v Hanově, Vrbici, Milkově a Lestkově.

Ve Zhořci byl zřízen místní národní výbor a hned poté ve škole modlitebna nazvaná Kazatelská stanice českobratrské církve evangelické, která byla pro nové obyvatele Zhořce a okolních vsí zpočátku zcela nezbytná. Po čase čeští exulanti z Polska splynuli s okolním dosídleným obyvatelstvem.<sup>2</sup>

## 2. Území

Město Bezdržice (dříve Weseritz) je malé město s tisíci obyvateli a najdeme jej stranou rušných silničních tahů. Město Bezdržice se nachází v západní části České republiky v Plzeňském kraji a leží přibližně 35 km severovýchodním směrem od města Tachov a severním směrem od Konstantinových Lázní, jediných lázní v Plzeňském kraji. Leží v Tepelské vrchovině 41 km severozápadně od Plzně, mimo důležité silniční tahy. Jsou nejmenším sídlem pověřeného obecního úřadu, které má status města (viz. seznam) a členem Mikroregionu Konstantinolázeňsko. Do Bezdržic vede železniční trať z obce Pňovany. Na návrší zvedajícím se nad městským náměstím najdeme pěkný barokní Bezdržický zámek, jenž byl v letech 2004 – 2011 a v letech 2015 – 2019 byl zpřístupněný veřejnosti. V současné době je zámek uzavřen.

V současné době Město Bezdržice tvoří místní části rozkládající se na šesti katastrálních územích: Bezdržice, Polžice u Bezdržic, Křivce, Řešín, Zhořec u Bezdržic, Kohoutov u Bezdržic.

---

<sup>2</sup> Zdroj: [www.bezdruzice.cz](http://www.bezdruzice.cz)



Obr. č. 2: Poloha města

Zdroj: Mapy.cz

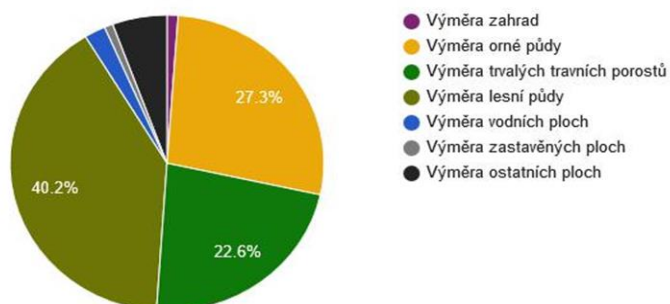
Město Bezručice je členem SOČ, Mikroregionu Konstantinolázeňsko, MAS Český Západ.



Pramen: <https://cs.wikipedia.org>

Celková plocha území města zabírá 3 199,72 ha, z toho 40,2% zaujímají lesy a 27,3% orné půdy.

Graf č. 1 – Struktura pozemků



Zdroj: ČSÚ

Město leží v nadmořské výšce 576 m. n. v.. Celková rozloha činí 32,02 km<sup>2</sup>. Krajina se využívá převážně k zemědělské a k lesnické činnosti.

Tabulka č. 1 - Druhy pozemků

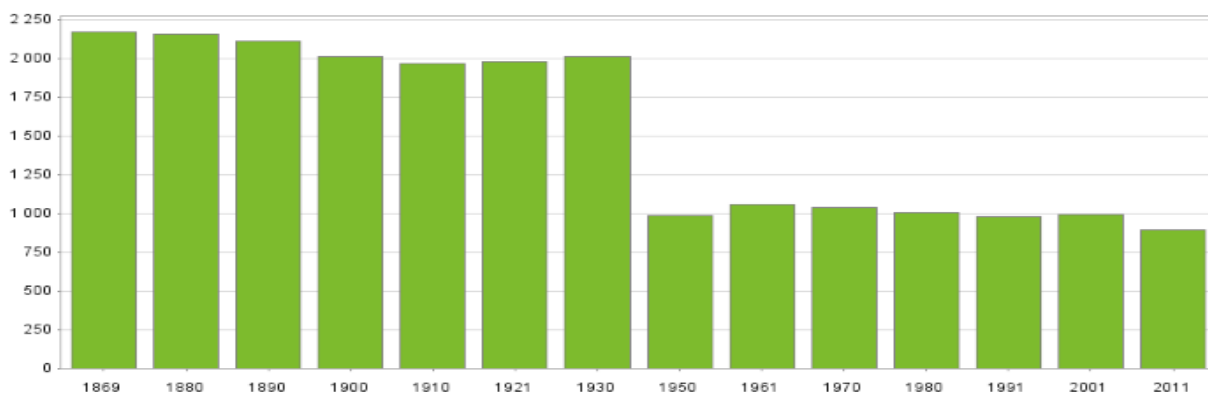
Druhy pozemků (ha)		
	31. 12. 2018	31. 12. 2019
Celková výměra	3 199,72	3 199,72
Zemědělská půda	1 636,18	1 636,18
Orná půda	862,34	862,34
Chmelnice	-	-
Vinice	-	-
Zahrada	36,75	36,75
Ovocný sad	-	-
Trvalý travní porost	737,10	737,10
Nezemědělská půda	1 563,54	1 563,54
Lesní pozemek	1 288,92	1 288,92

Druhy pozemků (ha)		
Vodní plocha	70,07	70,07
Zastavěná plocha a nádvoří	27,10	27,07
Ostatní plocha	177,45	177,48

Zdroj: ČSÚ

### 3. Obyvatelstvo

Graf č. 2 - Dlouhodobý vývoj počtu obyvatel Bezdužic od roku 1869



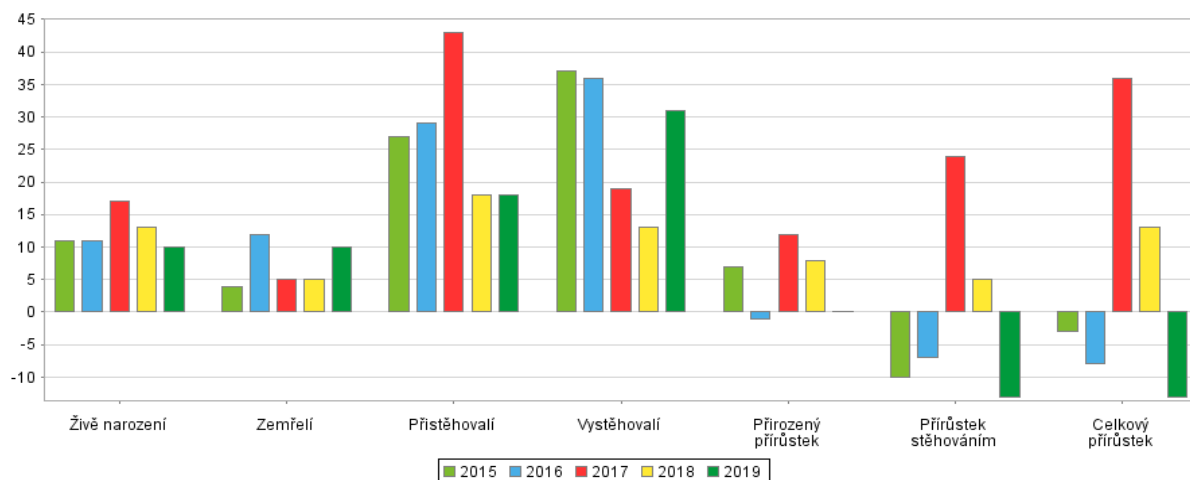
Zdroj: ČSÚ

Tabulka č. 2 – Stav obyvatel a věková struktura k 31. 12.

		2015	2016	2017	2018	2019
Počet obyvatel celkem		910	902	938	951	938
v tom podle pohlaví	muži	459	455	470	473	469
	ženy	451	447	468	478	469
v tom ve věku (let)	0-14	129	128	145	157	152
	15-64	620	613	623	615	608
	65 a více	161	161	170	179	178
Průměrný věk		41,5	41,6	41,1	41,1	41,5

Zdroj: ČSÚ

Graf č. 3: Pohyb obyvatel 2015 - 2019



Zdroj: ČSÚ

Z dlouhodobého vývoje od roku 1869 počet obyvatel značně klesl. K největšímu poklesu počtu obyvatel došlo právě mezi roky 1930 a 1950, a to o 1030 obyvatel, což dělá 49%. Hlavním důvodem byl odsun Němců. Při sčítání lidu v roce 1921 zde žilo 1 025 obyvatel (z toho 483 mužů), z nichž bylo čtrnáct Čechoslováků, 992 Němců a devatenáct cizinců. Většina se jich hlásila k římskokatolické církvi, ale pět lidí bylo evangelíky, tři patřili k církvi československé, 24 k církvi izraelské a jeden člověk k jiným nezjišťovaným církvím. Podle sčítání lidu z roku 1930 mělo město 1 066 obyvatel: 79 Čechoslováků, 971 Němců a šestnáct cizinců. Kromě římskokatolické většiny zde žilo také třináct evangelíků, tři členové církve československé, 21 židů, dva členové jiných církví a třináct lidí bez vyznání. Vlivem poválečného vývoje počet obyvatel i trvale obydlených staveb dramaticky klesl<sup>3</sup>.

Při bližším zkoumání, zjistíme, že mezi roky 1950 a 2019 počet obyvatel klesal i stoupal, ale vždy se jednalo už jen o desítky obyvatel.

I sousední město Stříbro zaznamenalo také mezi roky 1910 a 1930 růst o 616 osob. V období let 1930 a 1950 pokles o více než 1200 obyvatel. I zde zjistíme, že od roku 1950 do roku 2011 počet obyvatel klesal i stoupal. Ovšem zde docházelo k neustálému růstu obyvatel. Podle evidence obyvatel k 31. 12. 2020 byl stav obyvatel celkem 904. Celkem se přistěhovalo 17 obyvatel, odstěhovalo 30 obyvatel, zemřelo 9 a narodilo se 15 dětí.

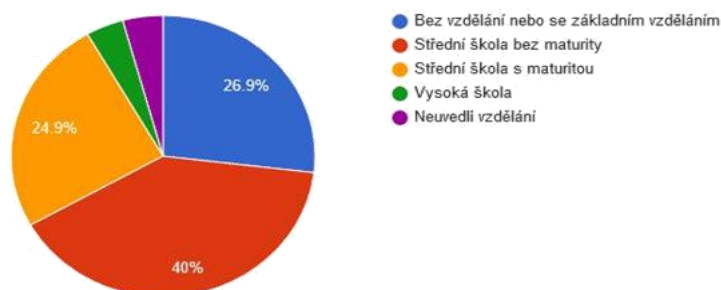
Sociálně vyloučené lokality se ve městě a v jejích místních částech zatím nevyskytují, ale problémem u mladší generace je závislost na návykových látkách. Dalším problémem je

<sup>3</sup> www.wikipedia.cz



vysoká zadluženost některých obyvatel, kdy v roce 2019 bylo celkem 98 obyvatel v exekuci, což činí 12,5 % z počtu obyvatel starších 15 let<sup>4</sup>.

Graf č. 4 – Vzdělanostní struktura obyvatel Bezručic v roce 2011

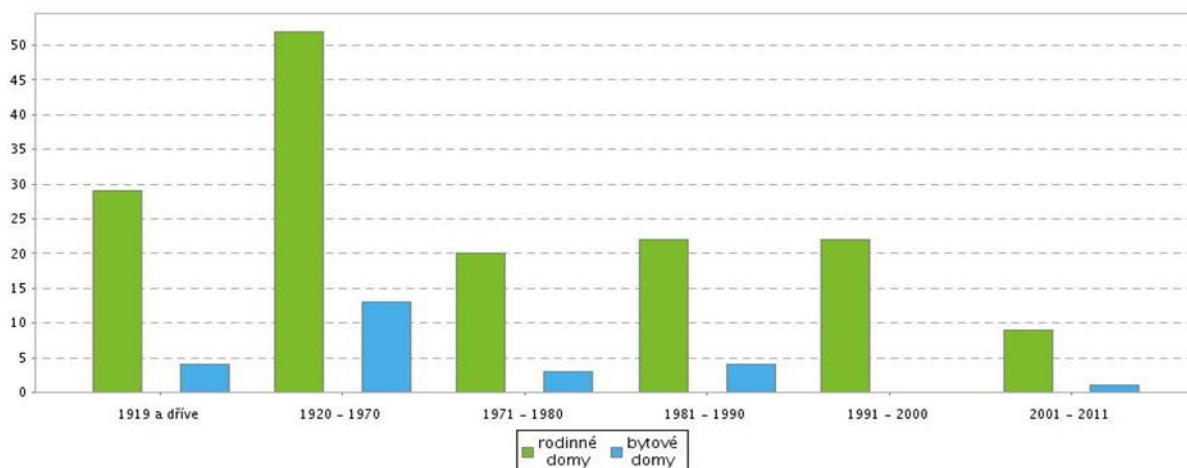


Zdroj: ČSÚ

Dle posledního známého sčítání obyvatelstva dosahuje středního vzdělání 64 % obyvatel (z toho 40 % bez maturity). Vysokoškolské vzdělání má malé procento obyvatel.

### 3. 1. Bytový fond

Graf č. 5 – Domy v Bezručicích podle období výstavby a druhu domu



Zdroj: ČSÚ

Tabulka napovídá, že dochází k rozmachu výstavby rodinných domů. Největší výstavba nových domů vznikla v ulicích Vilová, Školní, Na Stráni,

<sup>4</sup> Zdroj: [www.mapaexekucí.cz](http://www.mapaexekucí.cz)

V Podzámčí a V Lukách. K další výstavbě dochází v ulicích „bezejmenná“, Sluneční, K Řešínu a K Lesu. Městu chybí stavební parcely.

Podle Sčítání lidu, domů a bytů z roku 2011 je ve městě celkem 261 domů, z toho 231 rodinných a 26 bytových domů. Celkem je obydleno 328 bytů, z toho 178 v rodinných domech a 150 bytových domech. Ve vlastnictví města je celkem 10 obytných budov. V současné době má město celkem 4 obytné budovy.

Nejen v Bezručicích dochází ke skupování levných domů spekulanty a jejich pronájem sociálně slabým skupinám obyvatel. Hrozí vzniku sociálně vyloučených lokalit.

### 3. 2. Společenský život

Ve městě působí spolky a neziskové organizace.

- SH ČMS – Sbor dobrovolných hasičů Bezručice, pobočný spolek, sídlo náměstí Kryštofa Haranta 304, 349 53 Bezručice. V roce 2019 slavil SDH výročí – 140 let od vzniku.

Pořádá kulturní akce, zejména akce pro děti a mládež.

- Český svaz včelařů, z. s., základní organizace Bezručice, náměstí Kryštofa Haranta 30, 349 53 Bezručice
- Český svaz chovatelů, z. s., Základní organizace Bezručice, Bezručice 306, 349 53 Bezručice

Každoročně pořádá chovatelskou výstavu.

- Spolek přátel Kryštofa Haranta z Polžic a Bezručic, náměstí Kryštofa Haranta 30, 349 53 Bezručice

Jedná se o dobrovolný spolek, který vznikl díky souznění několika místních usedlíků a přátel tohoto kraje. Spojuje je společný zájem o náš rodný kraj a záliba v časech minulých i současných. Pořádá výstavy a koncerty.<sup>5</sup>

- Sdružení rodičů a přátel školy při ZUŠ, Školní 183, 349 53 Bezručice
- Aurelia – občanské sdružení, Dolní Polžice 16, 349 53 Bezručice
- Občanské sdružení MARTINUS, Křivce 29, 349 53 Bezručice

V roce 2005 bylo založeno občanské sdružení MARTINUS. Hlavním cílem je obnova a záchrana kulturního dědictví v oblasti Konstantinolázeňska, zvláště však záchrana a obnova kostela sv. Martina v obci Křivce. Kostel je na Seznamu neohroženějších a nevyužívaných nemovitých památek v České republice pod číslem 27965/4-1893. Dalším cílem činnosti je kontakt s organizacemi dětí

<sup>5</sup> <https://krystofharant.estranky.cz/>

a mládeže u nás a v zahraničí, dobrovolného zapojení těchto organizací do programu obnovy kulturního dědictví formou vzájemného setkávání a spolupráce.<sup>6</sup>

### 3. 3. Společenský život ve městě

Ve městě jsou tradičně pořádány tyto kulturní a sportovní akce: Fotbalová zábava, Masopustní průvod s večerní zábavou, Dětské maškarní, Výroční koncert DOM JUVENKA, Stavění staročeské máje, Floriánská pouť, Dětský den, Bezdružické pivní slavnosti, Bezdružické parní léto I. a II., Turistický pochod Teplá – Bezdružice, Memoriál O. Ernsta a F. Klavrzy, Zájezd na Zahradu Čech, Chovatelská výstava, Hasičská zábava, DRAKIÁDA, Setkání seniorů, Martinské setkání, Zdobení vánočního stromu, Mikulášská besídka, Vánoční trhy, Setkání u betléma s písní a slovem.

### 3. 4. Sport

V roce 2021 bude TJ JISKRA Bezdružice, z. s., slavit 75. výročí vzniku. Díky tomuto klubu probíhají ve městě četné sportovní aktivity, pravidelně se zde hraje kopaná od nejmladší přípravky až po kategorii mužů. Fotbalové soutěže se hrají na místním fotbalovém hřišti. Nehraje se jen fotbal, ale i hokej. Od sezóny 2015/16 působí hokejový klub v Plzeňské krajské soutěži – sk. C, sedmé české nejvyšší soutěži ledního hokeje. Nechybí ani tělocvična, posilovna a squash v budově základní školy a víceúčelové hřiště před budovou základní školy. Díky sportovním aktivitám a vytvoření podmínek pro širší zapojení mládeže by mohlo přispět k prevenci sociálně patologických jevů, které se ve městě stále častěji vyskytují (závislost na alkoholu, drogách atd.) Blíže viz. příloha č. 1 Plánu rozvoje města – Plán rozvoje sportu.

Město každoročně přispívá sportovnímu klubu na provoz, ale TJ JISKRA Bezdružice využívá hlavně finanční prostředky na provoz z dotací a pronájmu hostinského zařízení vysílače.

## 4. Hospodářství

Mezi největší zaměstnavatele ve městě patří:

Firma Kovovýroba Honzík, s.r.o., ČSA 200, 349 53 Bezdružice byla založena v květnu roku 1999. V současné době se firma zabývá lisováním a ohraňováním plechů, výrobou

---

<sup>6</sup> <http://www.martinus.wz.cz/>

drátěného programu a doplňků, zámečnickou výrobou, práškovou lakovnou, svařováním, bodováním a disponuje vlastní autodopravou.<sup>7</sup>

Základní škola, Mateřská škola a Základní umělecká škola Bezručice, Školní 183, 349 53 Bezručice – z názvu vyplývá, že školství je prioritou. Podniká v oblasti pronájmu tělocvičny, víceúčelového hřiště, squashové haly a posilovny.

SIGNUM, spol. s r.o., spol. s r.o., Nádražní 41, 693 01 Hustopeče, provozovna Úterská 291, 349 53 Bezručice. Provádí žárové zinkování oceli, nabízí špičkové služby v oblasti povrchové úpravy kovů. Disponuje sítí 1ti žárových zinkoven a dvěma odběrnými místy, dokáže pozinkovat ocel velkých rozměrů. Vyrábí kvalitní ocelové konstrukce pro významné stavby na celém světě.<sup>8</sup>

Ve městě není žádná průmyslová zóna, kde by byla soustředěna podnikatelská činnost.

V oblasti zemědělství působí:

AGROFARMY BEZRUČICE s. r. o., Řešín 2, 349 53 Bezručice

Marek Kalista a Ing. Petr Kalista – náměstí Kryštofa Haranta 16, 349 53 Bezručice

Oldřich Hovorka, Kamýk 2, 349 53 Bezručice

Ota Hovorka, Kamýk 5, 349 53 Bezručice

## 5. Infrastruktura

### 5.1. Veřejná prostranství a dopravní infrastruktura


Veřejná prostranství ve městě tvoří zejména Náměstí Kryštofa Haranta. Větší část náměstí byla nově zrekonstruována.

Jak už bylo zmíněno, Bezručice leží úplně mimo hlavní silniční tahy. Prochází jimi jenom větší počet silnic III. třídy. Hlavními linkami autobusové dopravy jsou Úterý – Bezručice – Stříbro, Bezručice – Planá a Bezručice – Plzeň. Autobusová doprava také sváží občany z místních částí města. Městem prochází silnice III. třídy, vlastněná Plzeňským krajem. Místní komunikace ve vlastnictví města (silnice, ulice, chodníky, osvětlení) jsou zrekonstruované. Ve městě jsou nově zrekonstruována parkovací místa, Veřejné osvětlení je

<sup>7</sup> <https://www.kovo-honzik.cz/>

<sup>8</sup> <https://www.signumcz.com/>

zajištěno ve všech místních částech na většině komunikací, ale postupně se bude rekonstruovat.



V Plzeňském kraji připravuje jízdní řády organizátor a koordinátor veřejné dopravy POVED s. r. o. Autobusovou dopravu zajišťuje společnost ARRIVA STŘEDNÍ ČECHY s. r. o. a vlakovou dopravu České dráhy a. s.

Autobusové i vlakové spoje z – do Bezdržic jsou dostačující. Ve městě jsou celkem 2 autobusové zastávky a pokaždé 1 v místních částech. Bezdržice aut. St., žel.st., Řešín, Pačín, Kamýk, Zhořec, Pačín, Horní Polžice, Horní Polžice, rozc., Dolní Polžice. Autobusové zastávky nejsou v dobrém technickém stavu.



Do města vede železniční trať č. 177 Pňovany-Bezdrůžice. Vlaková zastávka je vlastněna SŽDC. Už bohužel není využívána jako čekárna. Na obnovu okolí vlakového nádraží byla zpracována studie v rámci projektu Vlídna nádraží. V loňském roce bylo nádraží rekonstruované. Objekt bývalého železničního skladiště je využíván jako muzeum. Vzhledem k odlehlosti nádraží od centra města je třeba dořešit přestupní terminál k autobusovým zastávkám na náměstí.

Dopravní obslužnost je dobře řešena do Plzně, kde došlo v roce 2015 k zavedení přímého vlakového spojení. Dalšímu rozvoji by napomohlo dlouhodobě zvažované propojení železniční tratě do Teplé.

## 5. 2. Technická infrastruktura

Město Bezdrůžice je zásobováno pitnou vodou skupinovým vodojemem ze Žlutice a z vodojemu u Třeboně (Karlovarský kraj) je přivaděčem napájen vodojem Bezdrůžice a dále vodovod Bezdrůžice – Konstantinovy

Lázně – Kokašice, vodojem 2 x 100 m<sup>3</sup> (kóta dna 613,75 m n. m.). Vlastníkem je město Bezdrůžice, provozovatelem VAK – Karlovy Vary. Na vodovod je pro veřejnou potřebu připojeno 100% trvale bydlících obyvatel. V místní části Dolní Polžice, Horní Polžice, Kamýk, Kohoutov, Pačín a Zhořec není vybudován vodovod pro veřejnou potřebu, pitnou vodu zajišťují domovní studně, množství vody ve studních je dostatečné. V Křivcích je vybudován vodovod pro veřejnou potřebu ze studny, celková délka vodovodní sítě je 0,871 km a má 18 přípojek. Majitelem řádu je město Bezdrůžice a provozovatelem VAK KV. Majitelem vodovodního řádu je město Bezdrůžice, provozovatelem VSK KV.

Místní část Dolní Polžice nemá vybudovanou žádnou kanalizaci, dešťové vody částečně odvádí systém příkopů a struh. Odpadní vody se akumulují v 9 bezodtokých jímkách a vyvážejí se na ČOV. Jsou zde 4 ks septiků. Horní Polžice má vybudovanou dešťovou kanalizaci z betonových trub s jednou volnou výpustí, odpadní vody od 44% obyvatel jsou akumulovány v 8 bezodtokých jímkách a sváženy na ČOV Konstantinovy Lázně, 55% obyvatel vlastní septiky (10 ks). Místní část Kamýk má vybudovanou dešťovou kanalizaci o délce 0,200 km z betonových trub s jednou volnou výpustí, odpadní vody od 63% obyvatel jsou akumulovány v 7 bezodtokých jímkách a sváženy na ČOV Konstantinovy Lázně, 36% obyvatel vlastní septiky (4 ks). Kohoutov nemá vybudovanou žádnou kanalizaci, odpadní vody se akumulují v 6 bezodtokých jímkách a vyvážejí se, 33% obyvatel má septiky (3 ks). Zhořec má vybudovanou dešťovou kanalizaci z betonových trub s jednou volnou výpustí, odpadní vody od 58% obyvatel jsou akumulovány v bezodtokých jímkách a sváženy na ČOV Konstantinovy Lázně, 41% obyvatel vlastní septiky. Pačín nemá vybudovanou žádnou

kanalizaci, odpadní vody od 60% obyvatel se akumulují v bezodtokých jímkách a vyvážejí se na ČOV, 40% vlastní septiky. Křivce nemají vybudovanou žádnou kanalizaci, odpadní vody od 58% obyvatel se akumulují v bezodtokých jímkách a vyvážejí se, 41% obyvatel má septiky. Řešín má vybudovanou dešťovou kanalizaci o délce 0,5 km z betonových trub s jednou volnou výpustí, odpadní vody od 58% obyvatel jsou akumulovány v bezodtokých jímkách a měly by být svázeny na ČOV Konstantinovy Lázně, 42% obyvatel vlastní septiky.

Město nemá vlastní ČOV.

Ve městě je zaveden plyn a ve vlastnictví města máme i plynovou kotelnu, kterou město pronajímá. Kotelna pro jedenáct bytových domů a základní školu zabezpečuje centrální systém zásobování teplem a teplovodním kanálem je teplá užitková voda rozváděna do stejných objektů. Kotelna představuje nízký zdroj znečištění ovzduší. Díky ekologickému způsobu vytápění přispívá ke zlepšení emisní situace v území, je omezena tvorba odpadů popele, manipulace s tímto odpadem a s jeho ukládáním na skládku. V místních částech není plyn zaveden.

Alternativní zdroje energie nejsou využívány.

### 5. 3. Odpadové hospodářství

Svoz komunálního odpadu ve městě a v jejích místních částech zajišťuje firma Ekodepon s.r.o. (Černošín). Město zajišťuje sběr separovaného odpadu těchto druhů papír, plasty, sklo (bílé a barevné odděleně) kovy a biologicky rozložitelného odpadu rostlinného původu.

Ve městě je sběrný dvůr, jehož provozovatelem je firma Ekodepon, s.r.o.

## 6. Vybavenost města

### 6. 1. Společenské prostory a místa k setkávání

Ve městě je kulturní dům se sálem s maximální kapacitou 195 míst k sezení a 375 míst pro akce ve stoje. K dispozici je i přísálí s výčepem a kuchyňkou.

Ve městě je veřejná knihovna „Knihovna Kryštofa Haranta“.

Dalším společenským místem ve městě je společenský sál v Domě u Haranta s kapacitou 30 míst. Kulturní programy nabízí i podnikatelé v Dolních Polžicích (CAFÉ KRYŠTOF HARANT), restaurace na koupališti a restaurace u „Rákosníčka“ u fotbalového hřiště. Na náměstí Kryštofa Haranta se každoročně konají „Pivní slavnosti“ nebo akce SDH Bezdržice. V domě chovatelů

se každoročně na podzim koná výstava domácího zvířectva i místní chovatelé. A na podzim na letišti probíhá „DRAKIÁDA“ .

## 6. 2. Vzdělávání, hřiště a sportoviště

Město Bezručice je zřizovatelem místní Základní školy, Mateřské školy a Základní umělecké školy Bezručice, příspěvkové organizace. Součástí organizace je školní jídelna a družina. Kapacita ZŠ a MŠ je 280 dětí. Celkový počet žáků je 122. ZŠ má 1. až 9. ročník.

Ve městě je víceúčelové hřiště, dětské hřiště, fotbalové hřiště, tělocvična, kurty na squash a posilovna.

## 6. 3. Zdravotnická zařízení a sociální oblast

Ve městě jsou na zdravotním středisku ordinace: lékařka pro děti a dorost MUDr. Eva Kapicová, praktický lékař pro dospělé MUDr. Tomáš Böhm. V této budově je provozována rehabilitace. V Bezručicích působí i lékárna „U ZLATÉ KORUNY“ PharmDr. Petr Dejmek, náměstí Kryštofa Haranta 23, Bezručice 34953. Zubní lékařka MUDr. Květoslava Nuhličkova je nedaleko, v obci Konstantinovy Lázně. Obyvatelé města mohou dojíždět k lékařům do Černošína, Plané, Stříbra, Mariánských Lázně, Plzně.

V blízkosti města je výjezdní místo Zdravotnické záchranné služby, a to v Konstantinových Lázních, další jsou ve městech Planá a Stříbro.

Ve městě není ordinace veterináře, nejbližší ordinace je ve Stříbře.

Nedaleko v městě Černošín působí Středisko Víteček, jehož posláním je pomoci dětem a dospělým lidem se zdravotním postižením žít spokojený, vyrovnaný a naplněný život v přirozeném prostředí a tak předcházet jejich sociálnímu vyloučení a integrovat tyto osoby zpět do běžné společnosti.

Komunitní plánování sociálních služeb ve městě probíhá v součinnosti s ORP Stříbro. Město financuje pro seniory pečovatelskou službu (pomoc při zvládnutí běžných úkonů péče, poskytování a zajištění stravy, pomoc při zajištění chodu domácnosti). Podmínky pro život seniorů je srovnatelný s okolními obcemi. Sociální služby s Pečovatelskou službou nabízí obec Konstantinovy Lázně, s níž město má uzavřenou Smlouvu o poskytování sociálních služeb a každoročně přispívá na část nákladů.



#### 6. 4. Základní obchodní vybavenost, služby

Ve městě jsou tři prodejny potravin a smíšeného zboží a specializovaná prodejna Belas JS s.r.o, která se zabývá prodejem stavebnin, ručního nářadí, ochranných pomůcek, pomůcek pro domácnost a zahradu, květin, drogerie, papírenské a sezónní zboží.

Ve městě nechybí kadeřnické, masérské služby a pedikura. Ve městě je zajištěno i občerstvení: restaurace na zámku, restaurace „U Rákosníčka“ v areálu fotbalového hřiště, v Křivcích „HOSPŮDKA NA KOUPALIŠTI“. v Dolních Polžicích „PIZZERIE CAFE KRYŠTOF HARANT“. Na náměstí Kryštofa Haranta je v provozu kavárna i cukrárna „BELLISSIMA“, která nabízí své vlastní výrobky.

Ve městě je i pošta, která nabízí i peněžní služby bank Poštovní spořitelna a. s. a ČSOB a. s.

#### 6. 5. Cestovní ruch

Katastrálním územím města prochází naučná stezka Údolí Nezdického a Úterského potoka a NS Krasíkov – Ovčí vrch. Vede zde modrá turistická trasa z Bezdruzic přes Špičák k ústí Nezdického potoka, červená turistická trasa z Šipína přes Kohoutov, Zhořec a Kamýk do Kláštera Teplá a zelená turistická trasa z Úterý na Šipín. Cyklotrasy 306 (Klášter Teplá – Bezdruzice – Staňkov), 2208 (Hanov – Bezdruzice), 2213 (Svojšín – Bezdruzice), 2214 (Stříbro – Bezdruzice) a 2218 (Bezdruzice – Kokašice).

Hlavním turistickým místem je Zámek Bezdruzice, v současnosti však nepřístupný veřejnosti. Dalšími zajímavostmi jsou přírodní krásy, například velký Zaječí rybník.

Ve městě je informační místo v Domě u Haranta.

#### 6. 6. Památky

Ve městě jsou tyto registrované kulturní památky:

- Zámek

Rozsáhlé panské sídlo s převážně barokní a klasicistní úpravou se starším gotickým jádrem. Umístěný ve výrazné poloze. Objekt oválné dispozice sestává z horního hradu a pozdějšími přístavbami vzniklého zámku. Dolní zámek zabírá jihovýchodní, k městu obrácenou část areálu; tvoří jej dvoupatrová (do nádvoří patrová) budova, skládající se ze tří částí - jižní trakt

spojený s Horním hradem, střední a severovýchodní trakt. Památkově chráněno od 24. února 1964.

- Hasičská zbrojnice

Hasičská zbrojnice v západní části náměstí v blízkosti areálu zámku a při požární nádrži. Poměrně netypicky řešená stavba, která vznikla ve dvou stavebních etapách, kdy ke starší zděné části (postavené mezi lety 1839 a 1893) byla mezi roky 1926 a 1954 připojena třípatrová dřevěná věž. Památkově chráněno od 4. října 2017.

- Dům č. p. 39 na náměstí Kryštofa Haranta

Zděný patrový řadový měšťanský dům v západní části jižní fronty náměstí. Klasicistní z roku 1819 s částečně dochovanou původní fasádou a cennými prvky v interiéru. Památkově chráněno od 24. února 1964.

- Dům č. p. 40 na náměstí Kryštofa Haranta

Zděný patrový řadový měšťanský dům s klasicistní fasádou, situovaný v západní části jižní fronty náměstí. Památkově chráněno od 24. února 1964.

- Sousoší svatého Floriána

Pilíř se sochou svatého Floriána a sochami světců (sv. Vít, sv. Václav a sv. Jan Nepomucký). Datace v nápisu na podstavci do roku 1732, zřízeno nákladem bezdružických měšťanů, autor neznámý. Na stávající místo bylo dílo přemístěno v roce 1844 v souvislosti s uvolněním místa pro novou budovu radnice. Památkově chráněno od 24. února 1964.

- Kostel Nanebevzetí Panny Marie

Kostel Nanebevzetí Panny Marie. Zděný orientovaný kostel v severovýchodní části náměstí. Poměrně jednoduchá barokní stavba upravená výrazněji v pozdním klasicismu. Vznikl v letech 1710–1711 na místě původního gotického kostela (doložen 1515). Přestavba po požáru v roce 1838. Roku 1880 opěráky kolem presbytáře a kvádry ve spodní partii věže. Památkově chráněno od 24. února 1964.



Dům č. p. 30, nyní je pojmenován na Dům u Haranta. V současné době informační místo a sídlo MAS Český Západ. Vzadu Kostel Nanebevzetí Panny Marie.

- Dům č. p. 55 ulice Úterská

Městský dům situovaný v nároží ulic v jihovýchodním koutu náměstí Kryštofa Haranta. Volně stojící stavba, která původně tvořila zadní trakt městského barokního domu. Nejspíš barokního původu, v polovině 20. století ubourána přední obytná část, která byla mírně zalomená a dosahovala cca až k dnešní komunikaci. Objekt dochován v podobě určené úpravami v průběhu 19. století a první polovině 20. století. Mimořádně dobře dochovaný objekt, včetně celé řady historických detailů a konstrukcí. Památkově chráněno od 27. dubna 2018.

- Kaple iihozápadně od města, cca 200 m od okraje Bezdruzic, st. 464

Drobná kaple vystavená během 1. poloviny 19. století ve střídmých klasicistních formách. Zděný drobný objekt na čtvercovém půdorysu, k jehož severní straně přiléhá užší čtvercový závěr. Nároží kaple i závěru jsou na severní straně zaoblena.

Památkově chráněno od 22. března 2005.

- Sýpka v ulici Úterská, st. 169/1




Vrchnostenská sýpka v okrajové části obce, při silnici do Úterý. Tradiční zemědělská stavba pozdně barokního typu, pravděpodobně postavená před koncem 1. poloviny 19. století. Památkově chráněno od 24. února 1964.

- Synagoga Plzeňská, st. 116/1

Pozdně barokní synagoga z počátku 19. století. Volně stojící stavba na půdorysu kratšího obdélníku (cca 11,5 x 13,5 m) s valbovou střechou s krátkým podélným hřebenem. Současný vnější vzhled stavby je poznamenán některými degradujícími zásahy z poválečného období (zazděna původní okna, probourán široký vjezd v místě původního svatostánku na východní straně objektu a ubourána západní předsíň). K jižnímu průčelí byla přistavena přízemní garáž, která dispozičně propojuje prostor synagogy se sousedním domem čp. 117. Památkově chráněno od 22. prosince 2008.

- Kostel svatého Martina v místní části Křivce

Raně barokní areál kostela s bývalým hřbitovem, viditelný při dálkových pohledech na obec. Kostel stojí uprostřed zatravněné plochy hřbitova, vymezené po celém obvodu kamennou ohradní zdí. Na západní straně prolomena hlavní vstupní brána, na jižní straně branka. V severozápadním nároží hřbitova stojí rozpadající se objekt márnice I., k západnímu úseku ohradní zdi z vnějšku vlevo od vstupní brány přiléhá objekt márnice II. Vlevo od vstupní brány před márnici II. stojí sloup se sochou Bičování Krista. Kostel vystavěn jako barokní novostavba v místě gotického kostela zmiňovaného k roku 1358. Ohraní zeď s branou a brankou zřejmě v těsné návaznosti na dokončení kostela. Torzo západní márnice snad barokní, severozápadní márnice patrně z konce 19. století. Pilíř se sochou Bičování Krista z roku 1711. Památkově chráněno od 25. května 1964.



- Kříž

Pamětní kříž situovaný v místní části Řešín před domem čp. 34. Dílo sestává z kamenného hranolového stupňovitého podstavce a kovaného jetelového kříže s litinovým

korpusem Ukřižovaného. Na čelní straně jednoduchý německý votivní nápis. Památkově chráněno od 25. května 1964.



Židovský hřbitov v Bezručicích, založený kolem roku 1760 na pozemku věnovaném majiteli zámku z šlechtického rodu Löwensteinů, je situován v lese mezi městem Bezručice a Řešínem, na katastru Řešína. Areál je přístupný po žlutě značené turistické stezce.

- Dům č. p. 3 v místní části Řešín

Regionálně charakteristická venkovská usedlost z 1. poloviny 19. stol. s typickým roubeným věncem a hrázděným štítem. Současné složení dvora je výsledkem mladší stavební



úpravy, stodola původně volně stojící, kolna zbořena, brána novodobá. Uzavřená usedlost, situovaná na jihovýchodní straně návsi vlevo od silnice z Bezručic. Na východní straně dvora obytné stavení, na které v pravém úhlu navazují na jižní straně chlévy se stodolou. Proti obytnému stavení na západní straně dvora stávaly přízemní dřevěné kolny, dnes již demolované. V čele usedlosti vystavěna novodobá zděná brána s polokruhem zaklenutým vjezdem. Západní hranici dvora vymezuje novodobý dřevěný plot. Památkově chráněno od 25. května 1964.

- Pačín dům č. p. 1

Venkovský dům. Dům s hrázděnými konstrukcemi z roku 1774 dle malovaného nápisu ve štítě. Patrová stavba vystavěná na severní straně návsi se založením ve štítové orientaci. Dům má výraznou mansardovou střechu krytou šindelem. Nad štítý je polovalba. Celé patro je včetně obou štítů hrázděné. Na nádvorní (východní) straně je stavba opatřena pavlačí, kterou kryje přesah střechy. Jedna z posledních staveb svého druhu v regionu.

Tesařské konstrukce vykazují mimořádné uměleckořemeslné kvality srovnatelné se stavbami na Chebsku. Nevhodné stavební úpravy, hospodářské zázemí zaniklo. Obytné stavení s chlévy, stodola (novostavba). Památkově chráněno od 26. února 1964.

- Smírčí kříž při vjezdu do osady Kamýk, pp. 1448/3

Kamenný latinský kříž v zahradě rekreačního domu. Objekt je přesně kamenicky opracován a pravděpodobně se jedná o mladý typ této památky, hypoteticky až z 20. století jako napodobenina objektů tohoto typu. Památkově chráněno od 28. března 2000.<sup>9</sup>

## 7. Životní prostředí

V katastru města se nachází tyto rybníky:

k. ú. Bezručice

- rybník u Benzínky – p. p. č. 1266/6, 1266/7 a 1266/13 - majitelem je město Bezručice (dále jen město)
- rybník za školkou – část p. p. č. 1158/1 – město
- rybník za náměstím – p. p. č. 778 – jiný majitel
- rybník směr Nová Ves – p. p. č. 1324/2 – Obec Konstantinovy Lázně

k. ú. Kohoutov u Bezručic

- rybník na návsi – p. p. č. 17 – město
- 2 rybníky za vsí – p. p. č. 33/3 – jiný majitel

k. ú. Polžice u Bezručic – Horní Polžice

- rybník – p. p. č. 490 – jiný majitel

k. ú. Polžice u Bezručic – Dolní Polžice

- 3 rybníky na vsi – p. p. č. 7, p. p. č. 18/1 a p. p. č. 15 – město

k. ú. Řešín

- rybník pod zámkem – Rybářský rybník – p. p. č. 666 – jiný majitel
- rybník Zaječí – p. p. č. 651 – město
- rybník Lámanický – p. p. č. 648 – Český rybářský svaz
- rybník Pstruží – p. p. č. 669 – Český rybářský svaz
- rybník Zahrádký – p. p. č. 307 – jiný majitel

---

<sup>9</sup> <https://cs.wikipedia.org/>

k. ú. Zhořec u Bezdrůžic – Pačín

- rybník na návsi – p. p. č. 1569 – město
- 3 rybníky na vsi – p. p. č. 2171, p. p. č. 2172, p. p. č. 2174 – jiný majitel
- rybník – p. p. č. 2177 – jiný majitel

k. ú. Zhořec u Bezdrůžic – Zhořec

- 2 rybníky na vsi – p. p. č. 2176 a p. p. č. 18 – město

k. ú. Zhořec u Bezdrůžic – Kamýk

- rybník – p. p. č. 2170 – jiný majitel
- rybník na vsi – p. p. č. 2152 – město

k. ú. Zhořec u Bezdrůžic – Loučky

- rybník - p. p. č. 2113 – jiný majitel

k. ú. Křivce

- rybník – p. p. č. 45/2 – jiný majitel
- rybník – p. p. č. 608/3 – jiný majitel.

Lokalita u rybníka Zaječí může být využita k nejrůznějším účelům a může sloužit i jako výhledový zdroj pitné vody pro Bezdrůžicko. Ministerstvo zemědělství ČR v rámci aktualizaci a rozšíření Generelu území chráněných pro akumulaci povrchových vod (LAPV) má zájem o lokalitu Zaječí na Nezdickém potoce. Jde o území chráněné pro akumulaci povrchových vod, na němž je stanovena územní ochrana povolující pouze takové činnosti, které v budoucnu neznemožní nebo podstatně neztíží její budoucí využití pro akumulaci povrchových vod. K tomuto účelu musí být území vhodné po stránce morfologické, geologické a hydrologické. V současné podobě obsahuje Generel LAPV celkem 65 územně hájených lokalit a v souvislosti s výskytem současné periody sucha a vzhledem k očekávaným dopadům klimatické změny je snaha tento počet rozšířit o další, co nejméně konfliktní lokality. Jednou z nich je i lokalita Zaječí na Nezdickém potoce, která by mohla sloužit ve vzdálené budoucnosti jako rezervní vodní zdroj pro Plzeňský region, jenž by mohl být využit pro více účelů.

Na území města zasahuje přírodní park Hadovka.



Mezi významné stromy v katastru města patří Javorová alej u Bezdružic – Javor klen, stáří 12 let. Alej vede kolem cesty z Bezdružic do Konstantinových Lázní, nad vlakovým nádražím. Vysázena byla v letech 1999 – 2001 dětmi z Bezdružic.

## 8. Správa města

### 8. 1. Majetek města

Město je vlastníkem následujících staveb:

- ulice ČSA – budova městského úřadu v ulici ČSA č. p. 196, kulturní dům č. p. 224,
- náměstí Kryštofa Haranta - budova bývalé radnice č. p. 31 a č. p. 32, hasičská zbrojnice č. p. 304) a klubovna č. p. 287, budova bývalého ředitelství státních statků č. p. 29, dům U Haranta č. p. 30,
- ulice K Lesu – dílny Technický služeb č. p. 289, místní hřbitov
- ulice Školní – základní škola a základní umělecká škola, squash, tělocvična, víceúčelové hřiště (č. p. 183),
- ulice Na Sídlišti – bytové domy v ulici Na Sídlišti č. p. 245, č. p. 247 – 248, č. p. 260 – 261, kotelna, dětské hřiště,
- ulice Fučíkova – zdravotnické středisko a mateřská škola č. p. 249,
- Křivce – koupaliště s restaurací č. p. 33,
- Řešín, Horní Polžice – bývalé hasičské zbrojnice.

### 8. 2. Rozvojové dokumenty města

Územní plán byl schválen v roce 2003. Nový územní plán by měl být schválen do konce r. 2021. Dalším důležitým dokumentem je Regulační plán z r. 2011. V r. 2015 byla schválena Revitalizace zeleně. Město má zpracované: Pasport místních komunikací (r. 2018),



Pasport dopravního značení (r. 2019), Studie radnice (r. 2017), Studii hasičské zbrojnice (r. 2018), Koncepční studii využití domu č. p. 29.

Komplexní pozemkové úpravy jsou provedeny v katastrálním území Polžice u Bezdružic.

### 8. 3. Informační zdroje

Informace najdeme na webových stránkách města: [www. bezdruzice.cz](http://www.bezdruzice.cz) a na facebooku města. Město vydává v měsíčním intervalu zpravodaj. Město má i bezdrátový rozhlas, chybí na osadách a pro další informace město využívá vývěsní skříňky a plakátovací plochy.

Město vede kroniku, která byla vydána i knižně. Dále se vede kronika Sboru pro občanské záležitosti (informace i fotky z matričních událostí).

### 8. 4. Širší vztahy

Město přináleží do správního území ORP Stříbro.

Příslušnost k úřadům:

- Městský úřad Bezdružice, ČSA 196, 349 53 Bezdružice je pověřeným úřadem pro Bezdružice, Konstantinovy Lázně, Cebiv, Kokašice a Horní Kozolupy. Má stavební úřad a matriční úřad.
- Finanční úřad pro Plzeňský kraj
- Územní pracoviště Tachov, Revoluční 1010, 349 01 Tachov
- Okresní správa sociálního zabezpečení, Sadová 1694, 347 01 Tachov
- Všeobecná zdravotní pojišťovna, tř. Míru 2184, 347 01 Tachov
- Úřad práce
- Kontaktní pracoviště Stříbro, Mánesova 16, 349 01 Stříbro
- Kontaktní pracoviště Tachov, tř. Míru 1633, 347 01 Tachov

### 8. 5. Správa města

Nejvyšším orgánem města Bezdružice je zastupitelstvo, které je tvořeno 15 členy zastupitelstva města. Zastupitelstvo města zřizuje povinně vždy finanční a kontrolní výbor. Předsedou těchto výborů musí být vždy člen zastupitelstva města. Oba tyto výbory mají tři členy včetně předsedy. Zastupitelstvo města zvolilo z řad členů zastupitelstva radu města.

Radu města Bezručice tvoří uvolněný starosta, neuvolněný místostarosta a tři neuvolnění členové rady. Rada města je výkonným orgánem obce v oblasti samostatné působnosti a ze své činnosti je zodpovědná zastupitelstvu města. Rada města rozhoduje i v oblasti přenesené působnosti, pokud tak stanoví zákon. Zastupitelstvo města a rada města se schází měsíčně.

Vlastní provoz města Bezručice zajišťuje městský úřad. Městský úřad má celkem 8 zaměstnanců (úředníků) včetně tajemnice. Městský úřad Bezručice je pověřeným obecním úřadem obce (tzv. obec II. typu). Vykonává některé činnosti z oblasti státní správy, které nevykonává „běžný“ obecní úřad ve smyslu zákona o obcích. Městský úřad vykonává státní správu na úseku matriky, životního prostředí, stavebního úřadu a sociální péče.

Zastupitelstvo města zřídilo organizační složky – Knihovnu Kryštofa Haranta, Jednotku sboru dobrovolných hasičů a Technické služby. Tyto organizační složky nejsou samostatnou účetní jednotkou, nemají právní subjektivitu. Jedinou příspěvkovou organizací je Základní škola, Mateřská škola a Základní umělecká škola Bezručice. Má právní subjektivitu, je účetní jednotkou. Nepřichází v úvahu zvažovat, zda veřejné statky zajišťovat prostřednictvím soukromých firem či jimi zřízených organizací. Znamenalo by to pro město zvýšené náklady.

Organizační složka Technické služby Bezručice byla zřízena v r. 2006 a má za úkol zabezpečovat správu a údržbu města Bezručice a jejích částí (Horní Polžice, Dolní Polžice, Zhořec, Křivce, Řešín, Pačín, Kohoutov, Kamýk). Zajišťuje údržbu veřejných komunikací, tj. ulic a chodníků, péči o veřejnou zeleň, údržbu a úklid budov v majetku města (kulturního domu, zdravotního střediska, městského úřadu a bytových domů) a práce v lese. Tato organizační složka poskytuje statky a služby bezplatně, popřípadě za symbolickou úhradu, takže příjmy, které dosahují, jsou velmi malé a proto je nutné jejich činnost financovat z rozpočtu zřizovatele. Výhodou uvedeného způsobu financování je přímá kontrola a vliv města nad jejich činností. Nedostatek zaměstnanců nahradí vždy v období březen – listopad zaměstnanci na tzv. veřejně prospěšné práce z úřadu práce. Tato místa vytváří zaměstnavatel na základě písemné dohody s úřadem práce ke krátkodobému pracovnímu umístění uchazeče o zaměstnání.

## 8. 6. Hospodaření města

Pravidla hospodaření obcí řeší zákon č. 250/200 Sb., o rozpočtových pravidlech územních rozpočtů, v platném znění, který upravuje tvorbu, postavení, obsah rozpočtů územních samosprávných celků (tzn. obcí), stanoví pravidla hospodaření s finančními prostředky těchto územních samosprávných celků. Základním nástrojem finančního hospodaření je roční rozpočet, sestavovaný na kalendářní rok zpravidla jako vyrovnaný

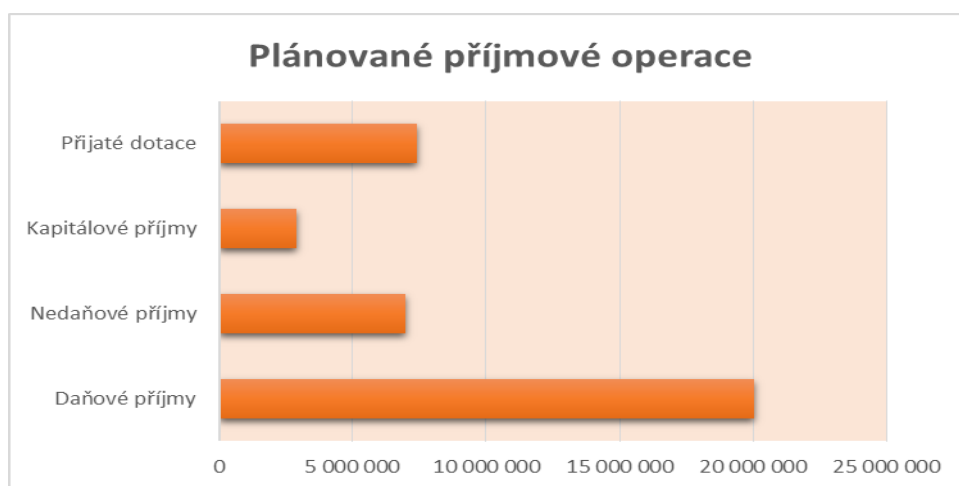
a rozpočtový výhled, který má být sestaven. Rozpočtový výhled je pomocným nástrojem. Slouží pro střednědobé finanční plánování na období dvou až pěti let po období, na které se sestavuje roční rozpočet. Z rozpočtového výhledu se vychází při zpracování ročního rozpočtu.

Obsahem rozpočtu jsou rozpočtové příjmy a výdaje a ostatní peněžní operace, včetně tvorby a použití peněžních fondů, pokud neprobíhají mimo rozpočet. Rozpočet je bilancí, která bilancuje příjmy a výdaje za rozpočtové období shodné s kalendářním rokem. Územní rozpočet je finančním plánem, který by měl zajistit solventnost města a to tak, že připouští pouze ty výdaje města, které jsou kryty:

- příjmy, které lze reálně očekávat;
- existujícími rezervami;
- půjčkami, které lze získat a splatit.

Rozpočet na rok 2021 je schodkový ve výši 4 158 150, 64 Kč. Celkové příjmy činí 37 352 277,86 Kč a celkové výdaje 41 510 436,50 Kč. Splátky úvěrů a schodek bude částečně hrazen z přebytků minulých let a z příjmů běžného roku. Celkové úvěry města jsou k 31. 12. 2020 ve výši 9 014 421,78 Kč a zůstatky na bankovních účtech k 31. 12. 2020 ve výši 8 671 247,59 Kč.

Graf č. 6 – Příjmy města na rok 2021



Zdroj: interní materiály města

Graf č. 6 – Výdaje města na rok 2021



Zdroj: Interní materiály města

Tabulka č. 3 – Rozpočty města k 31. 12.

Roky	Příjmy	Výdaje	Schodek	Přebytek
2017	31 464 168,48	32 236 993,93	772 825,45	0,00
2018	44 419 572,23	38 739 104,04	0	5 680 468,17
2019	42 818 084,99	45 433 164,40	2 615 079,61	0,00
2020	39 172 667,61	39 894 970,77	722 303,16	0,00

Zdroj: Interní materiály města

## B. 2 Východiska pro návrhovou část

### SWOT analýza

#### Silné stránky

- Hřiště
- Krajina a území s vyšší ekologickou stabilitou
- Atraktivní krajinný ráz
- Blízkost léčebných lázní
- Potenciál pro podnikání
- Úplná ZŠ (oba stupně) a ZUŠ

- Dostupná zdravotní péče
- Obecní byty
- Kulturní dům
- Sběrný dvůr
- Knihovna
- Schopnost získávat dotace

#### Slabé stránky

- Malý počet obyvatel s vyšším vzděláním
- Odchod kvalifikované síly
- Absence ubytovacího zařízení
- Chybí DPS

#### Příležitosti

- Zlepšení úspor energií
- Rozvoj turistiky, cykloturistiky, agroturistiky
- Rozvoj zázemí pro cestovní ruch
- Podpora vzniku nových pracovních míst
- Podpora podnikání ve městě
- Rekonstrukce kulturního domu
- Podpora kulturního života ve městě
- Zlepšení stavu komunikací
- Modernizace bytových domů
- Spolupráce s neziskovými organizacemi působícími ve městě
- Podpora a rozvoj sociálních služeb

#### Hrozby

- Stárnutí obyvatelstva
- Zásobování vodou v místních částech města v období sucha
- Zhoršování dopravní obslužnosti

## C. NÁVRHOVÁ ČÁST

### C.1. Strategická vize

Program rozvoje města obsahuje projektové záměry investičního i neinvestičního charakteru. Záměrem města je v maximální možné míře využít dotačních titulů k realizacím jednotlivých projektových záměrů obsažených v Programu rozvoje města Bezručice.

Z hlediska financování rozvojových projektů se nabízí tyto možnosti:

- vlastní zdroje (rozpočet města)
- dotace (z rozpočtu PK, státní dotace a dotace EU)

Z rozpočtu města jsou hrazeny především projekty týkající se oprav, údržby městského majetku a investice do veřejné infrastruktury. S ohledem na výši nákladů jsou na jednotlivé projekty průběžně podávány žádosti o podporu z dotačních titulů. Do budoucna je nutné počítat s jejich údržbou.

Projekty, na které jsou podány žádosti o dotace EU, jsou předfinancovány ať už z vlastních zdrojů nebo pomocí úvěru a následně jsou v rámci řízení o uznání oprávněných nákladů proplaceny z konkrétních fondů EU.

S ohledem na současný ekonomický stav regionu je doporučeno pečlivě plánovat investiční akce tak, aby nedocházelo k velkému zatížení na straně údržby objektů a snažit se o omezování provozních nákladů, např. zateplováním budov, modernizací zařízení, jejich plným využitím apod.

Každý rok se doporučuje vypracovat návrh stavebních prací v souladu s tímto programem, který by měl být následně schválen zastupitelstvem města.

### C. 2 Cíle, opatření a aktivity

Cíl: „Rekonstrukce kulturního domu“

- střecha nad WC, vestibulem a klubovnou - rekonstrukce prostor přísálí, kuchyně, výčepu včetně vybudování samostatných WC - fasáda včetně zateplení - podlaha v sále

Cíl: „Využití domu č. p. 29“

Cíl: „Rozšíření dětského hřiště“

Cíl: „Zaječí rybník - rekonstrukce hráze“

Cíl: „Bezdrátový rozhlas“ v osadách

Cíl: „Obnova infotabulí na naučné stezce”

Cíl: „Postupná rekonstrukce osvětlení v Bezručovicích i v osadách”

Cíl: „Modernizace bytových domů”

- výměna oken - rekonstrukce bytových jader - rekonstrukce zábradlí balkónů

Cíl: „Rekonstrukce topných kanálů v ulici Na Sídlišti”

Cíl: „Dokončení rekonstrukce náměstí”

Cíl: „Komunikace”

- ulice Sluneční včetně propojení s ulicí Na Stráni - Úterská a Plzeňská ulice – ulice

V Podzámčí a U Tiskárny - obchvatná komunikace kolem zinkovny

Cíl: „Školství”

- zateplení tělocvičny, základní umělecké školy a spojovacího krčku.

## D. Implementační část

V této části plánu rozvoje města je navržen postup realizace rozvojových aktivit. Rozvojové aktivity budou realizovány v závislosti na množství finančních prostředků.

Rozvojová opatření:

Jedná se o aktivity, které zpravidla nevyžadují vynaložení větších finančních prostředků, řeší se z provozních prostředků a města. Jejich realizace spadá do kompetence starosty města a pracovníků města.

Rozvojové projekty:

Jedná se o aktivity vyžadující vynaložení větších objemů finančních prostředků, které je nutné plánovat ve střednědobém výhledu rozpočtu města. Za každý projekt, tedy za organizační a technickou přípravu projektu odpovídá starosta.

Plán rozvoje města může být zastupitelstvem města v případě potřeby doplněn nebo upraven na základě změny priorit v souvislosti se situací, kterou nebylo možné v době zpracování tohoto dokumentu předvídat.

	Připraveno st	Předpokládá ná realizace	Odhad nákladů	Možné zdroje financování
<b>Rekonstrukce náměstí K. Haranta – dokončení</b> <ul style="list-style-type: none"> <li>❖ Část pod zámkem včetně okolí hasičské zbrojnice</li> <li>❖ Pořízení mobiliáře na náměstí</li> <li>❖ Změna projektu zadní části náměstí, zakomponovat zeleň</li> <li>❖ Vybudování místa pro obřady (pergola)</li> </ul>				
<b>Obnovení funkce historické budovy radnice</b> <ul style="list-style-type: none"> <li>❖ rekonstrukce radnice (informační centrum, knihovna, veřejné WC, spolková místnost apod.)</li> </ul>	Studie PD střechy			
<b>Využití domu č. p. 29 v Bezdruzicích</b>	Zpracovaná studie využití.			
<b>Základní škola:</b> Podklad pro zpracování MAP Základní náměty pro investiční a neinvestiční projekty: <ul style="list-style-type: none"> <li>❖ Rekonstrukce a vybavení školní jídelny</li> <li>❖ Rekonstrukce a vybavení sborovny</li> <li>❖ Rekonstrukce tělocvičny (zateplení, zasklení)</li> <li>❖ Výměna oken v budově školy</li> <li>❖ Rekonstrukce hlavního vchodu do školy včetně nových dveří</li> <li>❖ Vybudování přechodu pro chodce na přístupové cestě do školy</li> <li>❖ Rekonstrukce školní cvičné kuchyně</li> <li>❖ Vybudování keramické dílny</li> <li>❖ Vybavení školní družiny</li> <li>❖ Zateplení spojovacího krčku ZŠ - tělocvična</li> <li>❖ Vybudování prostor pro venkovní výuku (altán, zahradní nábytek)</li> <li>❖ Zateplení a výměna oken v základní umělecké škole</li> <li>❖ Dořešení příjezdové komunikace ke škole</li> </ul>				



<ul style="list-style-type: none"> <li>❖ Rekonstrukce hlavní přístupové cesty do mateřské školy</li> <li>❖ Obnovení kuchyně v mateřské školce</li> </ul>				
<p><b>Kotelna</b></p> <ul style="list-style-type: none"> <li>❖ Rekonstrukce topných kanálů</li> <li>❖ Oprava fasády</li> <li>❖ Asfaltový povrch</li> <li>❖ Vyřešení statiky uhelny</li> </ul>				
<p><b>Místní komunikace</b></p> <ul style="list-style-type: none"> <li>❖ Rekonstrukce Plzeňské ulice a Úterské ulice</li> <li>❖ Vybudování okružní křižovatky ulic ČSA, Revolučních Gard a K Řešínu včetně chodníků</li> <li>❖ Vybudování obchvatné komunikace u žárové zinkovny a k sběrnému dvoru včetně chodníků</li> <li>❖ Rekonstrukce ulice U Tiskárny, V Podzámčí, Západní</li> <li>❖ V ulici Na Stráni – vyřešit problém parkování</li> <li>❖ Komunikace v bezejmenné ulici kolmé k ulici ČSA</li> <li>❖ Komunikace u garáží pod hřbitovem</li> <li>❖ Vybudování chodníku ul. Úterská</li> <li>❖ Oprava cesty k nádraží</li> <li>❖ Oprava komunikací Řešín, Zhořec, Pačín, Horní Polžice, mezi Horními Polžicemi a Kohoutovem</li> <li>❖ Obnovení turistické cesty na kopec nad nádražím</li> <li>❖ Obnova cesty pod zámkem k rybníku</li> <li>❖ Propojení ulic Slunečná – Na Stráni</li> </ul>				
<p><b>Kompletní rekonstrukce kulturního domu</b></p> <ul style="list-style-type: none"> <li>❖ Střecha nad WC, vestibulem a klubovnou</li> <li>❖ Fasáda včetně zateplení</li> <li>❖ Podlaha v sále</li> </ul>				

<ul style="list-style-type: none"> <li>❖ Rekonstrukce prostor v přísálí, kuchyně a výčepu včetně vybudování samostatných WC</li> <li>❖ Vybudování kuchyňky v klubovně</li> </ul>				
<b>Budova městského úřadu</b> <ul style="list-style-type: none"> <li>❖ Střecha</li> <li>❖ WC</li> <li>❖ Fasáda</li> <li>❖ Vybavení kanceláří</li> <li>❖ Venkovní úřední elektronická deska</li> <li>❖ Nová spisovna</li> </ul>				
<b>Územní plán</b> Nový územní plán	Zpracovává se			
<b>Bytové domy v ulici Na Sídlišti</b> <ul style="list-style-type: none"> <li>❖ Postupná výměna oken</li> <li>❖ Rekonstrukce bytových jader</li> <li>❖ Rekonstrukce balkónů</li> <li>❖ Zateplení bytového domu č p. 245 (12 bytových jednotek)</li> <li>❖ Oprava střešní krytiny</li> <li>❖ Obnova fasády</li> </ul>				
<b>Veřejné osvětlení</b> Rekonstrukce ve všech místních částech a v Bezdručicích				
<b>Místní části</b> <ul style="list-style-type: none"> <li>❖ Úpravy návsi</li> <li>❖ Bezdrátový veřejný rozhlas</li> </ul>	Studie			
<b>Zaječí rybník</b> <ul style="list-style-type: none"> <li>❖ Oprava hráze</li> <li>❖ Vybudování (obnova) vypouštěcího zařízení</li> <li>❖ Oprava cesty</li> </ul>				
<b>Odkanalizování Bezdručic</b> <ul style="list-style-type: none"> <li>❖ Nádražní ulice</li> <li>❖ Jižní část ulice ČSA (Kovovýroba Honzík)</li> <li>❖ Odvedení dešťových vod z náměstí</li> </ul>				
<b>Příprava lokality pro výstavbu rodinných domů</b> Bezdručice – východ	studie			

<b>Obnova zeleně v intravilánu města</b> <ul style="list-style-type: none"> <li>❖ Náměstí</li> <li>❖ Parčík v Úterské ulici</li> <li>❖ Hřbitov a další</li> <li>❖ Parková úprava u nádraží</li> </ul>				
<b>Hřbitov</b> <ul style="list-style-type: none"> <li>❖ Oprava hřbitovní zdi</li> <li>❖ Rekonstrukce hřbitovních cest</li> <li>❖ Vybudování kolumbária</li> <li>❖ Vybudování vsypové loučky</li> <li>❖ Zřízení městského hrobu</li> </ul>				
<b>Volnočasové aktivity</b> <ul style="list-style-type: none"> <li>❖ Vybudování náhradního fotbalového hřiště</li> <li>❖ Rozšíření dětského hřiště</li> <li>❖ Rozšíření cyklostezky: <ul style="list-style-type: none"> <li>- od Nové Vsi kolem železniční trati</li> <li>- při vybudování železnice Bezručice - Teplá</li> </ul> </li> <li>❖ Revitalizace areálu koupaliště na Nezdickém potoce</li> <li>❖ Naučná stezka „Údolím Úterského a Nezdického potoka“ -oprava informačních tabulí a aktualizace jejich údajů</li> </ul>				
<b>Dopravní obslužnost</b> <ul style="list-style-type: none"> <li>❖ Dostavba železniční trati z Bezručic do Teplé</li> <li>❖ Přestupní terminál veřejné dopravy</li> <li>❖ Rekonstrukce autobusových zastávek a přístřešků</li> </ul>				
<b>Hasičská zbrojnice</b> Rekonstrukce nebo výstavba nové				
<b>Odpady</b> <ul style="list-style-type: none"> <li>❖ Zahrazení kontejnerů na odpad</li> <li>❖ Úprava prostoru na kotelně pro nádoby na odpad (přístřešek pro kontejnery)</li> </ul>				
<b>Parčík ul. Úterská</b> Vybudování vzpomínkového místa obětem 1. světové války				

## E. Závěr

Financování malých obcí by měla být věnována větší pozornost. Tyto obce musí zabezpečit a financovat veřejné statky (např. veřejné osvětlení) a vytvářet podmínky pro rozvoj svého území. U těchto obcí je nereálné, aby byly samy schopny při současném způsobu financování výnosem ze svěřených a sdílených daní zabezpečit fungování statků a služeb.

Je nezbytné využívat dotační programy. Dotační programy však zahrnují při realizaci vyšší náročnost administrativního zpracování projektu a určitou míru finanční spoluúčasti. Administrativní zpracování lze objednat a uhradit, finanční spoluúčast však nelze pominout ze zřetele. Zejména v situacích, kdy malá obec či město realizuje více dotačních projektů, se může stát, že finanční spoluúčast vyčerpá volné rezervy a akutní problémy spojené s potřebnou platbou jsou potom hůře řešitelné (např. nutnost kontokorentního úvěru).

Do budoucna, až nastane doba bez dotačních projektů, očekává malé obce nutnost rozvážněji hospodařit a orientovat se na dosažení úspor. Obce, které současných dotačních programů využily do projektů, které přinášejí úspory, budou rozvíjet veřejné statky značně snáze, než obce, které využily dotační programy k realizaci projektů, které generují další provozní náklady. Lze tedy očekávat ze strany malých obcí tlak na změnu rozpočtového určení daní, protože tento zdroj je nejdůležitější.

U města Bezručice je zřejmé, že dotační programy jsou podstatným zdrojem příjmů pro rozvoj veřejných statků. Vedle projektů, které do budoucna vyžadují provozní náklady, jsou realizovány rovněž projekty, které budou do budoucna města generovat úspory. Z tohoto pohledu dotační projekty města jsou vyvážené. Město v současné době podporuje a rozvíjí značné množství kulturních, společenských a sportovních aktivit.

Pokud v budoucnu nedojde k posílení financování obcí změnou rozpočtového určení daní a pokud bude provoz veřejných statků finančně náročnější, město bude muset přikročit k úsporám například redukcí nebo sloučením některých kulturních, společenských nebo sportovních aktivit.

Bezručice dne 26. 7. 2018

č. j.: BTAJ/2075/2018



## **Strategický plán rozvoje sportu v Bezručicích na období 2018 – 2022**

### **Článek I.**

#### **Úvodní ustanovení**

1. Strategický plán rozvoje sportu v Bezručicích je zpracován ve smyslu ustanovení § 6 odst. 2 zákona č. 115/2001 Sb., o podpoře sportu, ve znění pozdějších předpisů.
2. Strategický plán rozvoje sportu v Bezručicích navazuje na Strategický plán rozvoje města do roku 2022.
3. Strategický plán rozvoje sportu v Bezručicích je otevřeným dokumentem, který se může měnit či doplňovat, a to s ohledem na priority a potřeby města.
4. Cílem strategického plánu rozvoje sportu v Bezručicích je podpořit sport ve všech jeho rovinách.

### **Článek II.**

#### **Úloha obce v zajišťování sportu**

1. Obce ve své samostatné působnosti vytvářejí podmínky pro sport, zejména:
  - a) Zabezpečují rozvoj sportu pro všechny, zejména pro mládež,
  - b) Zabezpečují přípravu sportovních talentů, včetně zdravotně postižených občanů,
  - c) Zajišťují výstavbu, rekonstrukce, udržování a provozování svých sportovních zařízení a poskytují je pro sportovní činnost občanů,
  - d) Kontrolují účelné využívání svých sportovních zařízení,
  - e) Zabezpečují finanční podporu sportu ze svého rozpočtu.<sup>10</sup>
2. Péče o sport patří ze zákona mezi úkoly obcí. Sportovní politika obcí se odvíjí od potřeb obcí a vychází z jejich kulturně historických tradic. Obce se spolupodílejí nejen

<sup>10</sup> Ustanovení § 6 odst. 1 zákona č. 115/2001 Sb., o podpoře sportu

na financování sportu, ale zároveň koordinují činnost sportovních subjektů ve prospěch obce, resp. svých občanů kontrolují efektivnost vynaložených veřejných zdrojů. Zároveň tím dochází k naplňování povinnosti obce pečovat o vytváření podmínek pro uspokojování potřeb svých občanů, zejména potřeby ochrany a rozvoje zdraví, výchovy a vzdělávání, celkového kulturního rozvoje a ochrany veřejného pořádku.

### **Článek III.**

#### **Formy podpory sportu v Bezdruzích**

##### 1. Přímá podpora - finanční

###### a) Rozpočtovaná v rámci rozpočtu města

Pořízení sportovních zařízení nebo jejich částí, nákup vybavení sportovních Zařízení,

Revitalizace a opravy sportovních zařízení ve vlastnictví města a jejich vybavení.

###### b) Poskytovaná v rámci příspěvku na provoz příspěvkových organizací města

Z příspěvku na provoz je hrazena běžná údržba a opravy vybavení tělocvičny, squashe, víceúčelového hřiště základní školy, dětského hřiště v mateřské škole,

c) Poskytovaná jako dotace a dary dle pravidel pro poskytování dotací a darů z rozpočtu města třetím osobám.

##### 2. Nepřímá podpora

a) Údržba stávajících sportovních zařízení, vybavení k volnočasovým aktivitám apod.,

b) Zveřejňování pořádaných sportovních akcí a jejich výsledků,

c) Propagace sportovních akcí v místním tisku a na webových stránkách města, možnost uveřejňování postřehů a informací z jednotlivých sportovních akcí,

d) Možnost bezplatného využívání pozemků ve vlastnictví města při pořádání sportovních akcí.

### **Článek IV**

#### **Sportovní vybavenost města Bezdruzice**

Město Bezdruzice v současné době disponuje s těmito sportovními zařízeními:

Tělocvična v budově základní školy

Squash

- Koupaliště
- Víceúčelové hřiště u základní školy
- Dětské hřiště v ulici Na Sídlišti
- Sportovní hřiště nejen pro náctileté v ulici Na Sídlišti
- Dětské hřiště v mateřské škole
- Cyklotrasy

## **Článek V**

### **Priority města v oblasti sportu**

Do budoucna je jednou z hlavních priorit:

- Údržba stávajících sportovních zařízení ve vlastnictví města, jejich případná modernizace v souladu s potřebami města;
- Údržba dětských hřišť a jejich případné rozšíření, modernizace;
- Vybudování cyklostezky z Konstantinových Lázní do Bezdruzic a její údržba včetně údržby cyklotras;
- Podpora rozvoje tělesné výchovy a pohybových aktivit ve školských zařízeních města;
- Podpora sportovních akcí pro děti a mládež;
- Podpora dalších provozovatelů sportovních zařízení, včetně finanční pomoci;
- Dle potřeby výstavba nových sportovišť.

## **Článek VI**

### **Závěrečná ustanovení**

1. Strategický plán rozvoje sportu města Bezdruzice schválilo Zastupitelstvo města Bezdruzice na svém zasedání dne 25. 7. 2018 usnesením č. 46/C8/2018.

2. Strategický plán rozvoje sportu města Bezdruzice je zveřejněn na webových stránkách města Bezdruzice [www.bezdruzice.cz](http://www.bezdruzice.cz).